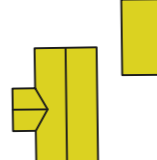
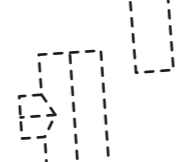
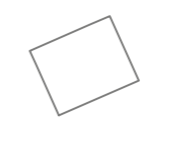




Södra Ekdalen Situationsplan

Situationsplanen är en illustration och visar ett sätt att bygga ut enligt detaljplanen. Avstyckningar redovisade med streckade svarta linjer måste prövas i lantmäteriförrättning och bygglov.

-  = Byggnader och tomter utredda inför plansamråd
-  = Byggnader och fastighetsgränser skisserade inför plansamråd
-  = Byggnader som inte får rivas
-  = Kvartersmark
-  = Allmän plats

