

Akt nr:
0128-P99/1109

AU\$0128-P99/1109

PLANKARTA

PLANBESKRIVNING

FÖR OMRÅDET GÄLLER DETALJPLAN FASTSTÄLLD 1994-12-15. OMRÅDET ÄR I GÄLLANDE PLAN UTLAGT SOM OMRÅDE FÖR GÅNGVÄG SAMT FÖR HANDEL. PLANÄNDRINGEN AVSER ATT MÖJLIGGÖRA ANLÄGGANDE AV EN TILLGÅNGLIGHETS-ANPASSAD GÅNGVÄG INKLUSIVE ERFORDERLIGA MURAR TILL PENDELTÅGS-STATIONEN.

GRÄNSBETECKNINGAR

- PLANOMRÅDESGRÄNS RITAD TRE (3) METER UTANFÖR PLANOMRÅDET
- - - ANVÄNDNINGSGRÄNS
- * * * UTGÅENDE GRÄNS

PLANBESTÄMMELSER

1. ANVÄNDNING AV ALLMÄN PLATS

GÅNGVÄG

GÅNGVÄG

2. MARKENS ANORDNANDE

● STÄNGSEL SKALL FINNAS

3. ADMINISTRATIVA BESTÄMMELSER

GENOMFÖRANDETIDEN ÄR FEM ÅR FRÅN DEN DAG PLANEN VINNEN LAGA KRAFT

ILLUSTRATIONER

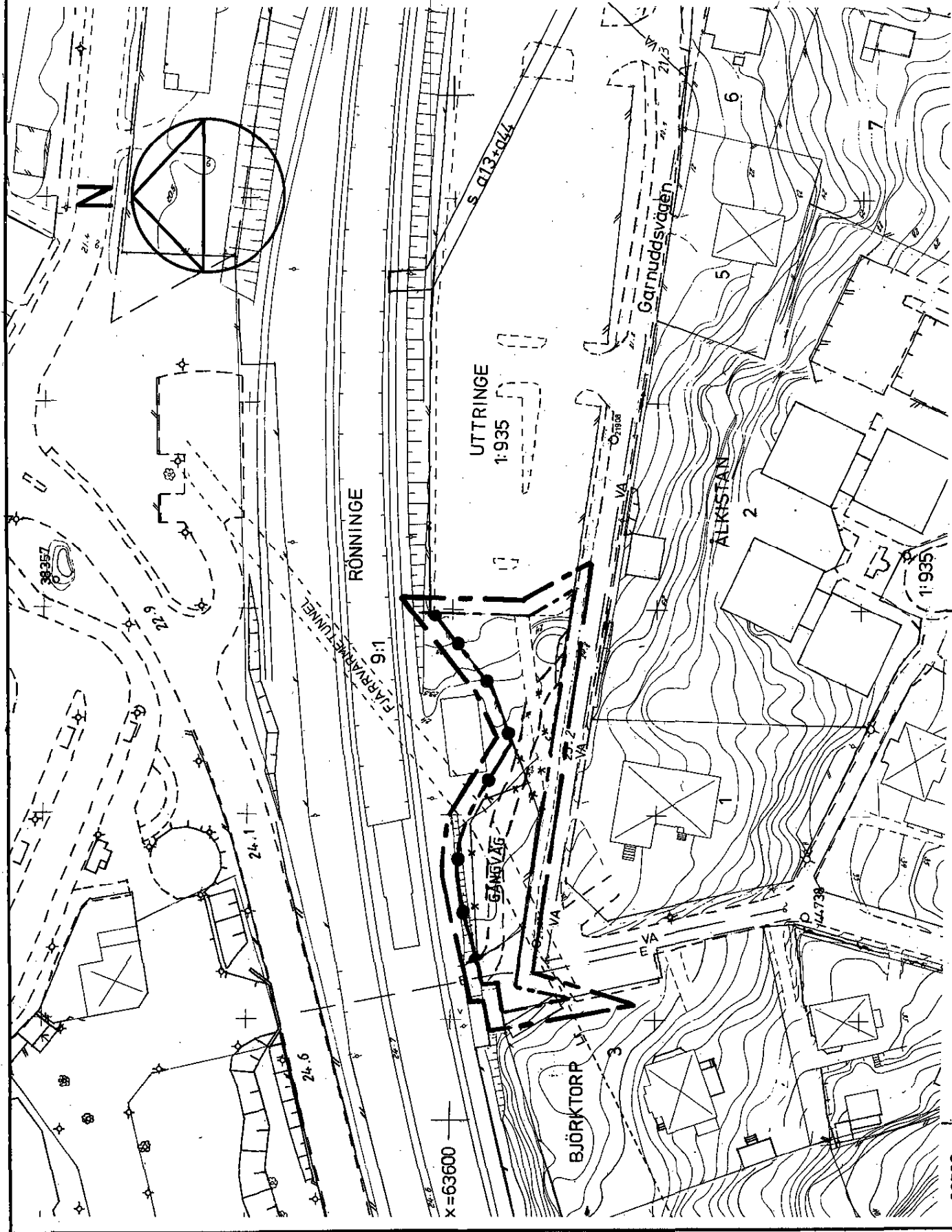
— ILLUSTRATIONS LINJE

GENOMFÖRANDEBESKRIVNING

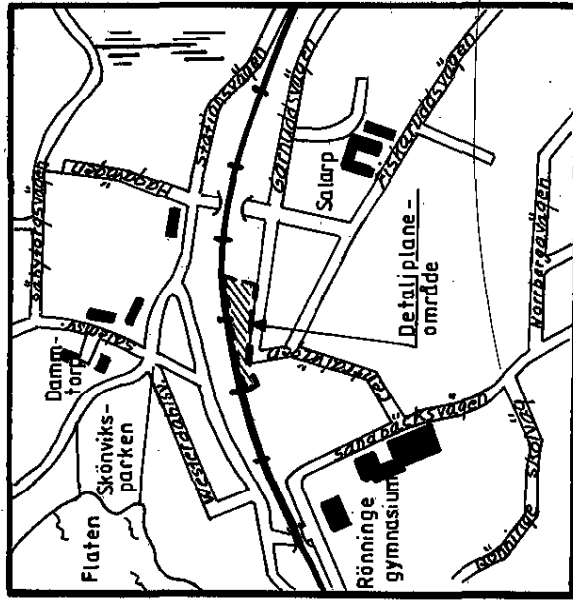
FÖR GENOMFÖRANDET ERFORDRAS ATT PLANEN VINNEN LAGA KRAFT. KOMMUNEN SKALL VARA HUVUDMAN FÖR ALLMÄN PLATS. ERFORDERLIGA AVTAL MELLAN KOMMUNEN OCH BANVERKET/SJ SKALL UPPRÄTTAS FÖR ATT REGLERA GRÄNSJUSTERINGAR OCH EVENTUELLA MARKINTRÄNG M.M. UNDER ANLÄGGNINGSTIDEN.

Planen är upprättad enligt Plan- och Bygglagens (PBL) regler för enkelt planförfarande (5 kap 28)

Antagen BoM 1999-11-09
Laga kraft BoM 1999-12-07



SITUATIONSPLAN

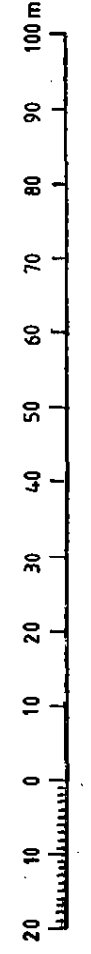


Skala 1:10 000
500 m

GRUNDKARTA

Fotogrammetriskt framställd karta flygfotograferad år 1970. Koordinatsystem ST 74. Höjdsystem RH00. Mätklass II. Grundkartan upprättad i maj 1999, genom utdrag ur Salems kommuns primärkarta. Skala 1:1000

Börje Larsson
mätningsschef



DETALJPLAN FÖR RÖNNINGE 9:1 M.F.L., UTTRINGE SALEMS KOMMUN, STOCKHOLMS LÄN

UPPRÄTTAD AV BYGG- OCH MILJÖKONTORET 1999-07-02, REV.1999-09-22
MED STÖD AV PLAN- OCH BYGGLAGEN, PBL

Börje Larsson
Ola Ansnæs



Stockholm



Salem kn

Akt nr:

0128

p99 /

1109



1 ka pur

SALEMS KOMMUN

Nämnd/Styrelse

Bygg- och miljönämnden

Lantmäterimyndigheten
Stockholms län
Ink 1999-12-15
Dnr AB 99/4069

BoM § 100

SAMMANTRÄDESPROTOKOLL

Sammanträdesdatum

1999-11-09

Diariernr

Sid

15

PLANÄRENDE

-Antagande-

Detaljplan för Rönninge 9:1 Plan nr 80-51 (BoM dnr 76/1999)

Ärendebeskrivning

Detaljplanen har handlagts med enkelt planförfarande. Samrådsmöte har hållits på bygg- och miljökontoret 1999-06-14. Samråd och remiss ägde rum 1999-06-02 -- 06-28. En ny remissomgång ägde rum 1999-09-22 10-22.

FN KOM
LÄNSSTYRELSEN STOCKHOLMS LÄN
Planenheten
1999-11-17
1993-99-54120

1991-99-49764/11.0
CA

Synpunkter redovisas och kommenteras i tjänsteskrivelse daterad 1999-10-25.

Plan- och exploateringsenhetens yttrande

Plan- och exploateringsenheten föreslår nämnden besluta anta den 1999-07-02 upprättade och 1999-09-22 reviderade detaljplanen för Rönninge 9:2 m fl.

9:2 skall vara 9:1

Del. ändring
H. Hansson
2000-01-20

BESLUT

Bygg- och miljönämnden beslutar anta det 1999-07-02 upprättade och 1999-09-22 reviderade planförslaget för Rönninge 9:1 m fl.

SALEMS KOMMUN

Miljö- och samhälls-
byggnadsförvaltningen

INK. 1999-11-26

Diariernr.

LAGAKRAFTBEVIS

Detta beslut har vunnit laga kraft
den 1999-12-07

Miljö- och samhällsbyggnadsförvaltningen
Salems kommun

Clare-Louise Olsson

Fotokopians överensstämmelse
med originalet intygas:

Clare-Louise Olsson

~~Länsstyrelsen i Stockholms län, beslut
Länsstyrelsen beslutar enligt 12 kap 2 § plan- och
bygglagen att prövning av antagandebeslutet enligt
detta protokoll inte skall ske.~~

Länsstyrelsen i Stockholms län, beslut 18.11.1999

Länsstyrelsen beslutar enligt 12 kap 2 § plan- och bygglagen att prövning av antagandebeslutet enligt detta protokoll inte skall ske.

Ernst Bruch
Anders Johansson

Sign

Bestutsexpediering

0128-P99/1109