



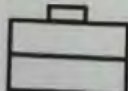



Skala 1:1000 vid utritning i A3-format

Lantmäterimyndigheten
 Stockholms län
 Ink 2005-08-11
 Dnr.....

Illustration tillhörande
 tillägg till detaljplan för
RÖNNINGE 1:560
 februari 2005

-  Linje ritad 3 meter utanför planområdet
-  Fastighetsgräns som är tänkt att utgå
-  Illustrerad fastighetsgräns
-  Befintlig gemensamhetsanläggning för väg
-  Illustrerad byggnad
-  Illustrerad rättighetsgräns

0128-P05/0614